



Fecha: **22/05/2026**  
 Asunto: **BOLETÍN N° 3**

Hora: 9:00 HS  
 Documento No. 2.3

De: DIRECTOR DE LA PRUEBA  
 Para: TODAS LAS TRIPULACIONES  
 Número de páginas; 1 Adjuntos: 0

**1. LIBRO DE RUTA. Sustitución de Figura**

Se sustituye la Figura 3 de Página 25, por la siguiente:


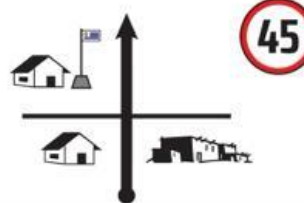




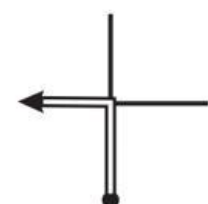
8.90	5.50	<div style="border: 1px solid black; padding: 5px; width: fit-content; margin: 0 auto;"> <div style="background-color: black; color: white; padding: 2px; display: inline-block; border-radius: 3px;">3</div>   </div>	6.00	 CHICANA CON TANQUES	20.00
------	------	---	------	--	-------

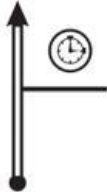



  
**MARCELO AZAYAN**  
 DIRECTOR DE LA PRUEBA



LPE 3-5		ESCUELA 39		DIA	SECCION	PAG.	
CH 3a-5a		AREA DE SERVICIO (IN)		TIEMPO OTORGADO	PROMEDIO DE SECTOR		
PE 3-5		ESCUELA 39		DISTANCIAP.E.	ENLACE	DISTANCIATOTAL	
				13.75	13.60	27.35	
DISTANCIA		DIRECCION		INFORMACION			DIST. REGRESIVA
TOTAL	PARCIAL						
0.00				<b>LPE</b> <b>HORA / PASO 1º AUTO</b> <b>3 10:41 5 13:57</b>			27.35
1.10	1.10			<b>EN PANCARTA FRENTE A POSTE DE PIEDRA A DERECHA CON PINTURA ROJA</b> GPS: 33° 58.832'5 / 56° 21.414'0			26.25
3.10	2.00			<b>CHICANA CON TANQUES FRENTE A ENTRADA</b>			24.25
4.30	1.20			<b>CHICANA CON TANQUES FRENTE A POSTE A DERECHA CON PINTURA ROJA</b>			23.05
8.30	4.00			<b>ESCUELA Nº39</b>			19.05
10.20	1.90						17.15

LPE 3-5		ESCUELA 39		DIA	SECCION	PAG.				
				2	2-3	13				
CH 3a-5a		AREA DE SERVICIO (IN)		TIEMPO OTORGADO	PROMEDIO DE SECTOR					
				0:25	65.64					
PE 3-5		ESCUELA 39		DISTANCIAP.E.	ENLACE	DISTANCIATOTAL				
				13.75	13.60	27.35				
DISTANCIA		DIRECCION		INFORMACION		DIST. REGRESIVA				
TOTAL	PARCIAL									
10.75	0.55					16.60				
11.35	0.60					16.00				
13.75	2.40			<table border="1"> <tr> <th>FPE</th> <th>P.E.</th> </tr> <tr> <td></td> <td>3 5</td> </tr> </table>	FPE	P.E.		3 5	EN PANCARTA FRENTE A PORTERA A IZQUIERDA GPS: 34° 2.532'S / 56° 17.067'O	13.60
FPE	P.E.									
	3 5									
13.95	0.20					13.40				
14.05	0.10					13.30				
14.15	0.10			<table border="1"> <tr> <th>STOP</th> </tr> <tr> <td></td> </tr> </table>	STOP		EN PANCARTA FRENTE A PIQUE CON PINTURA ROJA A DERECHA	13.20		
STOP										

LPE 3-5		ESCUELA 39		DIA	SECCION	PAG.
CH 3a-5a		AREA DE SERVICIO (IN)		TIEMPO OTORGADO	PROMEDIO DE SECTOR	
PE 3-5		ESCUELA 39		DISTANCIAP.E.	ENLACE	DISTANCIATOTAL
				13.75	13.60	27.35
DISTANCIA		DIRECCION		INFORMACION		DIST. REGRESIVA
TOTAL	PARCIAL					
14.65	0.50			ZR 2-4		12.70
15.75	1.10			!!!  ESCUELA N°56		11.60
18.75	3.00			!!! TOMA RUTA 5		8.60
25.65	6.90			TOMA AV.ZELMAR MICHELINI		1.70
26.55	0.90					0.80
27.05	0.50			TOMA ANTONIO MARIA FERNANDEZ		0.30

<b>LPE</b> 3-5	ESCUELA 39		<b>DIA</b> 2	<b>SECCION</b> 2-3	<b>PAG.</b> 15						
<b>CH</b> 3a-5a	AREA DE SERVICIO (IN)		<b>TIEMPO OTORGADO</b> 0:25	<b>PROMEDIO DE SECTOR</b> 65.64							
<b>PE</b> 3-5	<b>ESCUELA 39</b>		<b>DISTANCIAP.E.</b> 13.75	<b>ENLACE</b> 13.60	<b>DISTANCIATOTAL</b> 27.35						
<b>DISTANCIA</b>		<b>DIRECCION</b>	<b>INFORMACION</b>		<b>DIST. REGRESIVA</b>						
<b>TOTAL</b>	<b>PARCIAL</b>										
27.35	0.30		<table border="1"> <tr> <td><b>CH</b></td> <td colspan="2"><b>HORA / PASO 1º AUTO</b></td> </tr> <tr> <td></td> <td>3a 11:06</td> <td>5a 14:22</td> </tr> </table> <p>EN PANCARTA LUEGO DE BOCACALLE</p>		<b>CH</b>	<b>HORA / PASO 1º AUTO</b>			3a 11:06	5a 14:22	0.00
<b>CH</b>	<b>HORA / PASO 1º AUTO</b>										
	3a 11:06	5a 14:22									

## EXPLICATIVA

### PARA EL CUMPLIMIENTO DEL SEGUNDO RULO

CUMPLIDO EL CH 3a  
EL LIBRO DE RUTA CONTINUA  
EN LA PAGINA 8 FIGURA 1  
HASTA LA PAGINA 15 FIGURA 19 CH 5a

### PARA EL CUMPLIMIENTO DEL TERCER RULO

CUMPLIDO EL CH 5a  
EL LIBRO DE RUTA CONTINUA  
EN LA PAGINA 16 FIGURA 1 CH 5c

LA UBICACION DE LOS CH DE AREA DE SERVICIO  
SE ENCUENTRAN EN LA Pag B  
AL PRINCIPIO DEL DIA 2.